






Jõgeva maakond, Põltsamaa vald, Puurmani alevik, 14193 Puurmani-Ässa-Tõrve tee  
 Katastritunnus: 61102:002:2031, registriosa nr 6009050

Projekti nr FP-1097 "Puurmani sidevõrk"  
 Projekti koostaja: Fiberup OÜ, Lea Toomet

-  Isikliku kasutusõiguse ala ca 20 m<sup>2</sup>
-  Lepingu objektiks oleva kinnistu piir
-  Kinnistupiirid
-  Projekteeritud sidekanalisatsioon (mikrorustik)
-  Projekteeritud sidekaev